

Nositelj izrade:

REPUBLIKA HRVATSKA
OSJEČKO – BARANJSKA ŽUPANIJA
OPĆINA DRAŽ



IZMJENE I DOPUNE
PROSTORNOG PLANA UREĐENJA
OPĆINE DRAŽ
IZVJEŠĆE O JAVNOJ RASPRAVI

Stručni izrađivač:

Zavod za urbanizam i izgradnju d.d. Osijek
Osijek, srpanj 2017.

Naziv plana:

**IZMJENE I DOPUNE
PROSTORNOG PLANA UREĐENJA
OPĆINE DRAŽ
IZVJEŠĆE O JAVNOJ RASPRAVI**

Nositelj izrade plana:

OPĆINA DRAŽ

REPUBLIKA HRVATSKA
OSJEČKO-BARANJSKA ŽUPANIJA
OPĆINA DRAŽ



Osoba odgovorna za provođenje javne rasprave:

Stipan Šašlin, dipl.ing.

Stručni izrađivač:

ZAVOD ZA URBANIZAM I IZGRADNJU d.d. OSIJEK

Odgovorni voditelj izrade nacrtu prijedloga plana:

DARIJA ŠARIĆ, dipl.ing.arh.



Osijek, srpanj 2017.

Temeljem članaka 102. i 103. Zakona o prostornom uređenju (NN br. 153/13) odgovorni voditelj izrade nacrtu prijedloga Plana, Darija Šarić, dipl.ing.arh. iz tvrtke Zavod za urbanizam i izgradnju d.d. Osijek (stručni izrađivač Plana) u suradnji s nositeljem izrade Plana, Općinom Draž pripremili su

IZVJEŠĆE O JAVNOJ RASPRAVI

o Prijedlogu Izmjena i dopuna Prostornog plana uređenja Općine Draž

Dana 19. lipnja 2017. godine načelnik Općine Draž donio je Zaključak o utvrđivanju Prijedloga Izmjena i dopuna Prostornog plana uređenja Općine Draž za javnu raspravu (KLASA: 350-02/17-01/01, URBROJ: 2100/04-02/17-21).

Podatci iz objave javne rasprave

Temeljem članka 96. Zakona o prostornom uređenju (NN br. 153/13), u daljnjem tekstu Zakon, Općina Draž objavila je javnu raspravu o Prijedlogu Izmjena i dopuna Prostornog plana uređenja Općine Draž u daljnjem tekstu Prijedlog Plana:

- u Glasu Slavonije od 23. lipnja 2017. godine
- na mrežnoj stranici Općine Draž www.draz.hr 20. lipnja 2017. godine
- na mrežnoj stranici Ministarstva graditeljstva i prostornog uređenja www.mgipu.hr 20. lipnja 2017. godine
- na oglasnoj ploči Općine Draž 20. lipnja 2017. godine.

Dokazi o objavi javne rasprave nalaze se u prilogu ovog Izvješća.

Posebne obavijesti o javnoj raspravi

Sukladno članku 97. Zakona nositelj izrade je dopisom KLASA: 350-02/15-01/02, URBROJ: 2100/04-02/17-23 od 19. lipnja 2017. godine dostavio posebnu obavijest o javnoj raspravi javnopravnim tijelima koja su dala ili trebala dati zahtjeve za izradu Izmjena i dopuna Plana.

Preslika posebne obavijesti o javnoj raspravi i popis sudionika u javnoj raspravi koji su pozvani posebnom obavijesti nalaze se u prilogu ovog Izvješća.

Javna rasprava s javnim izlaganjem

Javna rasprava trajala je od 10. srpnja do 19. srpnja 2017. godine.

Tijekom javne rasprave Prijedlog Plana (uključujući tekstualni i grafički dio te sažetak za javnost) bio je izložen na javni uvid u službenim prostorijama Općine Draž u Dražu, na adresi Braće Radića 58, radnim danom od 8:00 do 14:00 sati te objavljen na mrežnim stranicama Općine Draž.

Prema članku 99. Zakona održano je javno izlaganje o Prijedlogu Plana u službenim prostorijama Općine Draž u Dražu, na adresi Braće Radića 58, u petak 14. srpnja s početkom u 10:00 sati. Tijekom javnog izlaganja vođen je zapisnik koji se nalazi u prilogu ovog Izvješća.

Mišljenja, prijedlozi i primjedbe sudionika u javnoj raspravi

Pisana očitovanja, mišljenja, primjedbe i prijedloge na Prijedlog Plana koja su sudionici u javnoj raspravi dali u roku i na način određen člancima 100. i 101. Zakona, obradila je odgovorna voditeljica izrade nacrtu prijedloga Plana Darija Šarić, dipl.ing.arh. u suradnji s nositeljem izrade Plana.

Zaprimljena su dva očitovanja te tri mišljenja s ukupno 9 primjedbi javnopravnih tijela. Odgovori na primjedbe, prijedloge i mišljenja nalaze se u prilogu ovog Izvješća.

Sudionici u javnoj raspravi čija su mišljenja, prijedlozi i primjedbe na prijedlog prostornog plana prihvaćeni:

1. ZAVOD ZA PROSTORNO UREĐENJE OSJEČKO-BARANJSKE ŽUPANIJE
2. HRVATSKA AGENCIJA ZA OKOLIŠ I PRIRODU
3. HRVATSKE CESTE

Primjedbe koje su prihvaćene bit će ugrađene u Nacrt konačnog prijedloga izmjena i dopuna Plana.

Nositelj izrade:
OPĆINA DRAŽ
Načelnik Općine:

Stručni izrađivač:
ZAVOD ZA URBANIZAM I IZGRADNJU d.d.
OSIJEK
Odgovorni voditelj izrade nacрта prijedloga
plana:

Stipan Šašlin, dipl.ing.

Darija Šarić, dipl.ing.arh.

Privitak:

- Zaključak o utvrđivanju Prijedloga Izmjena i dopuna Prostornog plana uređenja Općine Draž
- Objava javne rasprave o Prijedlogu Izmjena i dopuna Prostornog plana uređenja Općine Draž
- Posebne obavijesti o javnoj raspravi o Prijedlogu Izmjena i dopuna Prostornog plana uređenja Općine Draž i popis sudionika u javnoj raspravi koji su pozvani posebnom obavijesti
- Popis javnopravnih tijela koja su se očitovala u javnoj raspravi i preslike pristiglih očitovanja
- Zapisnik s javnog izlaganja
- Odgovori na primjedbe, prijedloge i Izmjena i dopuna Prostornog plana uređenja Općine Draž pristiglih u tijeku javne rasprave

ZAKLJUČAK O UTVRĐIVANJU PRIJEDLOGA IZMJENA I DOPUNA PROSTORNOG PLANA UREĐENJA OPĆINE DRAŽ

Temeljem članka 94. stavka 1., članka 95. stavka 2. i članka 113. stavka 1. Zakona o prostornom uređenju ("Narodne Novine" broj 153/13), i članka 38. Statuta Općine Draž ("Službeni glasnik" broj 01/13), dana 19. lipnja 2017. godine, općinski načelnik Općine Draž donosi

ZAKLJUČAK o utvrđivanju Prijedloga Izmjena i dopuna Prostornog plana uređenja Općine Draž

I.

Načelnik Općine Draž razmatrao je Nacrt prijedloga Izmjena i dopuna Prostornog plana uređenja Općine Draž te na temelju njega utvrđuje Prijedlog izmjena i dopuna Prostornog plana uređenja Općine Draž (u daljnjem tekstu: Prijedlog plana) za javnu raspravu. Prijedlog Plana sadrži tekstualni i grafički dio plana, obrazloženje i sažetak za javnost.

II.

O Prijedlogu plana iz točke I. ovog zaključka provest će se Javna rasprava u trajanju deset dana i to od 10.7.2017. do 19.7.2017. godine.

Prijedlog plana iz točke I. ovog zaključka u vrijeme trajanja javne rasprave bit će stavljen na javni uvid na mrežne stranice Općine Draž (www.draz.hr) te u službenim prostorijama Općine Draž, Braće Radić 58, Draž, svakim danom od 08,00 do 14,00 sati.

Javno izlaganje radi obrazloženja rješenja Prijedloga Plana održat će se u službenim prostorijama Općine Draž, dana 14. 7. 2017. godine (petak) u 10:00 sati.

Pisana očitovanja, prijedlozi i primjedbe na Prijedlog plana iz točke I. ovog zaključka mogu se dostaviti Jedinistvenom upravnom odjelu Općine Draž ili Načelniku, najkasnije do isteka roka javne rasprave.

III.

Za provedbu ovog zaključka zadužuje se Jedinistveni upravni odjel Općine Draž.

KLASA: 350-02/17-01/01
URBROJ: 2100/04-02/17-21

OPĆINSKI NAČELNIK
Stipan Šašlin, dipl.ing.



OBJAVA JAVNE RASPRAVE O PRIJEDLOGU IZMJENA I DOPUNA PROSTORNOG PLANA UREĐENJA OPĆINE DRAŽ

Dana 20. lipnja 2017. u 09:45 Web <Web@mgipu.hr> je napisao/la:

Poštovana,

Informacija o javnoj raspravi o prijedlogu Izmjena i dopuna Prostornog plana uređenja Općine Draž objavljena je 20.06.2017. na internetskim stranicama MGIPU.

Poveznica: <http://www.mgipu.hr/default.aspx?id=17503>

Srdačan pozdrav

Igor Rastovac, mag.oec.

stručni suradnik



Ministarstvo graditeljstva i prostornoga uređenja

Ulica Republike Austrije 14, 10 000 Zagreb

Web: www.mgipu.hr

Tel: 01 3782 481 Lok: 8481

Mob: 099 268 50 06 VPN:211

E-mail: igor.rastovac@mgipu.hr

From: Općina Draž - pročelnik [mailto:procelnik@draz.hr]

Sent: Monday, June 19, 2017 2:15 PM


To: Web <Web@mgipu.hr>

Subject: objava - Javna rasprava o prijedlogu izmjena i dopuna prostornog plana uređenja Općine Draž

Poštovani,

Molimo vas da na stranicama Ministarstva objavite tekst objave Javne rasprave o Prijedlogu prijedlogu izmjena i dopuna prostornog plana uređenja Općine Draž.

s poštovanjem ,



Valentina Avdičević, mag. iur., viši stručni suradnik za poslove opće uprave

Telefon: 031/736-517

Dana 20. lipnja 2017. u 09:37 Nives Žuža <nives.zuza@glas-slavonije.hr> je napisao/la:

Poštovana gđa Valentina,

primili smo oglase i potvrđujem objavu za 21.lipnja (srijeda) i 23.lipnja (petak).

Molim Vas ubuduće šalјite sve na moj mail da ne bi lutalo po firmi.

Inače prije smo kontaktirali i radili.

S poštovanјem uz lijep pozdrav,

Nives Žuža

Glas Slavonije d.d.

Temelјem članka 96. Zakona o prostornom uređenјu ("Narodne Novine" broj 153/13), članka 38. Statuta Općine Draž ("Službeni glasnik" broj 01/13) i Zaključka o utvrđivanјu Prijedloga Izmјena i dopuna Prostornog plana uređenја Općine Draž (Klasa: 350-02/17-01/01, Urbroj: 2100/04-02/17-21) od 19. lipnja 2017. godine, Jedinствeni upravni odјel Općine Draž

OBJAVLJUJE

**10. srpnja 2017. početak,
19. srpnja 2017. završetak**

JAVNE RASPRAVE O PRIJEDLOGU IZMJENA I DOPUNA PROSTORNOG PLANA UREĐENJA OPĆINE DRAŽ

Za vrijeme trajanja javne rasprave, za sve zainteresirane osobe osiguran je javni uvid u izloženi Prijedlog Izmјena i dopuna Prostornog plana uređenја Općine Draž (dalјe u tekstu: Prijedlog Plana), u službenim prostorijama Općine Draž, Braće Radić 58, Draž, svakim danom od 08,00 do 14,00 sati i na mrežnoj stranici Općine Draž (www.draz.hr). Na javni uvid izloženi su tekstualni i grafički prilozi Prijedloga Plana te sažetak za јavnost.

Za vrijeme trajanja javne rasprave organizira se јavno izlaganje za sudionike u јavnoj raspravi s obrazloženјem Prijedloga Plana, koje će se održati 14.7.2017. (petak) u 10:00 sati u službenim prostorijama Općine Draž, Braće Radić 58, Draž.

Prijedlozi i primјedbe na Prijedlog Plana mogu se za vrijeme јavne rasprave:

- upisati u Knjigu primјedbi koja se nalazi uz izloženi Prijedlog Plana;
- predati u pisanom obliku putem urudžbenog zapisnika ili poštom, zaključno s danom 19. srpnja 2017. Jedinствenom upravnom odјelu Općine Draž, Braće Radić 58, Draž;
- dati usmeno u zapisnik za vrijeme јavnog izlaganja.

Prijedlozi i primјedbe koji nisu čitko napisani, potpisani i dostavlјeni u roku, neće se uzeti u obzir u pripremi Izvješća o јavnoj raspravi.
Pozivaju se svi zainteresirani da se uključe u јavnu raspravu.

KLASA: 350-02/17-01/01

URBROJ: 2100/04-02/17-22

Draž, 19. lipnja 2017. godine

OPĆINSKI NAČELNIK
Stipan Šašlin, dipl.ing.

POSEBNE OBAVIJESTI O JAVNOJ RASPRAVI O IZMJENA I DOPUNA PROSTORNOG PLANA
UREĐENJA OPĆINE DRAŽ
I POPIS SUDIONIKA U JAVNOJ RASPRAVI KOJI SU POZVANI POSEBNOM OBAVIJESTI



REPUBLIKA HRVATSKA
ŽUPANIJA OSJEČKO-BARANJSKA
OPĆINA DRAŽ

KLASA: 350-02/17-01/01
URBROJ: 2100/04-02/17-23
Draž, 19.lipnja 2017. godine

**PREDMET: Javna rasprava o prijedlogu izmjena i dopuna
prostornog plana uređenja Općine Draž**

- Objava, dostavlja se

Poštovani,

U pritvku ovog dopisa, dostavljamo Vam Objavu Javne rasprave o prijedlogu izmjena i dopuna prostornog plana uređenja Općine Draž.

S osobitim štovanjem,



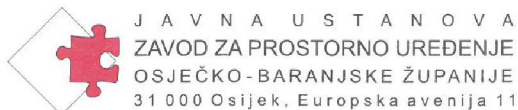
Dostaviti:

1. Ministarstvo kulture, Uprava za zaštitu kulturne baštine Konzervatorski odjel u Osijeku
2. MUP, PU Osječko-baranjska, Inspektorat unutarnjih poslova, Inspekcija zaštite od požara i eksploziva, Osijek
3. Ministarstvo obrane, Uprava za materijalne resurse, Služba za nekretnine, zaštitu okoliša i graditeljstvo, Zagreb
4. Ministarstvo zaštite okoliša i prirode, Uprava za zaštitu prirode, Zagreb
5. Državni zavod za zaštitu prirode, Zagreb
6. Javna ustanova Zavod za prostorno uređenje Osječko-baranjske županije, Osijek
7. Javna ustanova, Agencija za upravljanje zaštićenim prirodnim vrijednostima na području Osječko-baranjske županije, Osijek
8. Osječko baranjska županija, Upravni odjel za prostorno planiranje, zaštitu okoliša i prirode, Osijek
9. Hrvatske vode Zagreb, VGO za Dunav i donju Dravu, Osijek
10. Hrvatske šume d.o.o., Uprava šuma, Podružnica Osijek, Osijek
11. HAKOM Hrvatska regulatorna agencija za mrežne djelatnosti, Zagreb
12. Odašiljači i veze d.o.o. Zagreb
13. Baranjski vodovod d.o.o., Beli Manastir

14. Baranjska čistoća d.o.o., Beli Manastir
15. Hrvatske ceste d.o.o. Zagreb, Ispostava Osijek, Osijek
16. Uprava za ceste Osječko-baranjske županije, Osijek
17. Državna uprava za zaštitu i spašavanje PU Osijek, Osijek
18. Lučka uprava Vukovar, Vukovar
19. Ministarstvo pomorstava, prometa i infrastrukture, Uprava pomorske i unutarnje plovidbe, brodarstva, luka i pomorskog dobra,
20. Agencija za vodne putove, Vukovar
21. Plinacro d.o.o., Sektor transporta plina, Zagreb
22. Turistička zajednica Općine Draž
23. Vijeća mjesnih odbora Općine Draž

POPIS JAVNOPRAVNIH TIJELA KOJA SU SE OČITOVALA U JAVNOJ RASPRAVI
I PRESLIKE PRISTIGLIH OČITOVANJA

1. ZAVOD ZA PROSTORNO UREĐENJE OSJEČKO-BARANJSKE ŽUPANIJE
2. HRVATSKA AGENCIJA ZA OKOLIŠ I PRIRODU
3. HRVATSKE VODE
4. MINISTRSTVO KULTURE, UPRAVA ZA ZAŠTITU KULTURNE BAŠTINE
5. HRVATSKE CESTE



JAVNA USTANOVA
ZAVOD ZA PROSTORNO UREĐENJE
OSJEČKO-BARANJSKE ŽUPANIJE
31 000 Osijek, Europska avenija 11

KLASA: 350-02/16-01/15
URBROJ: 2158/85-17-5
U Osijeku, 11. srpnja 2017. godine

ZAVOD ZA URBANIZAM I IZGRADNJU
d.d. OSIJEK

Primljeno: 12-07-2017			
Org. jed.	Broj	Prilog	Vrijednosti
	1605		

11-05
Z. Škaric

OPĆINA DRAŽ

Braće Radića 58
31205 Draž

**PREDMET: III. Izmjene i dopune Prostornog plana uređenja Općine Draž
- primjedbe u javnoj raspravi, daju se**

Veza: vaša KLASA:350-02/17-01/01; URBROJ:2100/04-02/17-23 od 19. lipnja 2017. godine

Poštovani,

Općina Draž obavijestila je ovaj Zavod o javnoj raspravi koja se temeljem Zakona o prostornom uređenju („Narodne novine“ broj 153/13. - u daljnjem tekstu: Zakon) provodi u postupku izrade i donošenja Izmjena i dopuna Prostornog plana uređenja Općine Draž (u daljnjem tekstu: Izmjena plana).

Uvidom u prijedlog Izmjene plana u javnoj raspravi dajemo sljedeće primjedbe:

1. Na kartografskom prikazu broj 1. "Korištenje i namjena površina" nisu označene površine (točke) posebne namjene koje su temeljem Pravilnika o sadržaju, mjerilima kartografskih prikaza, obveznim prostornim pokazateljima i standardu elaborata prostornih planova ("Narodne novine" broj 106/98., 39/04., 45/04., 163/04. i 9/11. - u daljnjem tekstu: Pravilnik) obvezni sadržaj tog kartografskog prikaza. U Prostornom planu Osječko-baranjske županije („Županijski glasnik“ broj 1/02., 4/10. 3/16., 5/16. i 6/16.-pročišćeni plan - u daljnjem tekstu: PPOBŽ) su temeljem podataka Ministarstva obrane (nadležnog tijela) kao vojne građevine i građevine od posebnog značaja za obranu na području Općine Draž evidentirani: tt 165 Batina, tt 205 Trojnaš i tt 206 Kraljica (članak 33. stavak 2. Odredbi za provedbu PPOBŽ), a evidentirani su kao vojne građevine i u Odredbama za provedbu prijedloga Izmjene plana.
2. Na istom kartografskom prikazu cestu od Ž4019 do Ž4018 u prijedlogu Izmjene plana označenu kao "značajnija nekategorizirana cesta", prema PPOBŽ označiti kao planiranu županijsku cestu.
3. Provjeriti položaj planiranog privezišta za čamce Topoljski Dunavac na istom kartografskom prikazu.
4. Reciklažna dvorišta kao površine za gospodarenje otpadom od interesa za jedinicu lokalne samouprave planirati u građevinskom području.

5. PPOBŽ-om je planirano područje za smještaj samostojećeg antenskog stupa u sustavu elektroničkih komunikacija sa središtem sjeverno od naselja Zmajevac (Općina Kneževi Vinogradi) koji svojim rubnim dijelom zahvaća prostor Općine Draž i koji nedostaje u prijedlogu Izmjene plana.
6. Odvodnju otpadnih voda prioritetno preuzeti iz PPOBŽ gdje su predviđeni uređaji za pročišćavanje otpadnih voda kod Batine i Draža na koje je potrebno planirati priključiti sva naselja Općine. Također je potrebno osigurati spojeve cjevovoda na trasama Branjina-Podolje i Zmajevac-Batina. Sustav odvodnje otpadnih voda planirati prema člancima 104.-108. i 185. Odredbi za provedbu PPOBŽ.
7. U tablici kojom se prikazuje usklađenost površina građevinskog područja naselja s propisanim PPOBŽ-om uvrstiti podatke posljednjeg službenog popisa stanovništva.

Za potrebe izdavanja mišljenja prema članku 107. Zakona, dužni ste dostaviti:

- ovjereni elaborat Konačnog prijedloga Izmjene plana u analognom formatu,
- Konačni prijedlog Izmjene plana u digitalnom formatu,
- prijedlog Odluke o donošenju,
- prijedlog pročišćenog teksta Odredbi za provedbu Prostornog plana uređenja Općine Draž.

S poštovanjem,



Ravnatelj:

Oliver Grigic, dipl.ing.arh.

Na znanje:

- ⊖ Zavod za urbanizam i izgradnju d.d. Osijek, Šetalište k.F.Šepera 12, Osijek

HRVATSKA AGENCIJA ZA OKOLIŠ I PRIRODU

Radnička cesta 80/7, 10000 Zagreb
tel: +385 (0)1 5502 900, faks: +385 (0)1 5502 901

KLASA: 612-07/17-32/58
URBROJ: 427-07-4-17-4
Zagreb, 10. srpnja 2017.

REPUBLIKA HRVATSKA OSJEČKO-BARANJSKA ŽUPANIJA OPĆINA DRAŽ		
Primljeno: 12. 07. 2017		
Klasifikacijska oznaka:	Ustrojstvena jedinica:	
Uredžbeni broj:	Prilozi:	Vrijednost:

OPĆINA DRAŽ
Jedinstveni upravni odjel
Braće Radić 58
31305 Draž

PREDMET: Prijedlog Izmjena i dopuna Prostornog plana uređenja Općine Draž
- očitovanje u postupku javne rasprave, daje se

Veza: vaša KLASA: 350-02/17-01/01, URBROJ: 2100/04-02/17-23, od 19.06.2017.

Poštovani,

izvješćujemo vas da je, sukladno članku 20. stavku 1. Uredbe o osnivanju Hrvatske agencije za okoliš i prirodu („Narodne novine“, broj 72/2015), danom upisa navedene agencije u sudski registar (17. rujna 2015. godine) prestao s radom Državni zavod za zaštitu prirode, a njegove poslove je kao pravni slijednik preuzela Hrvatska agencija za okoliš i prirodu.

Temeljem vašeg dopisa (zaprimljen 28.06.2017.) kojim ste nas obavijestili o javnoj raspravi u postupku donošenja Izmjena i dopuna Prostornog plana uređenja Općine Draž, te uvidom u prijedlog navedenog plana, Hrvatska agencija za okoliš i prirodu očituje se kako slijedi.

Suglasni smo s predloženim brisanjem članaka 258.c, 258.d, 258.e. i 258.f. Odredbi za provođenje plana, kao i s predloženim brisanjem svih podnaslova u poglavlju 6.1. (Prirodne vrijednosti) Odredbi za provođenje Plana. Radi usklađenosti svih dijelova Plana u smislu zaštite prirodnih vrijednosti, članak 258.a Odredbi za provođenje Plana nije potrebno brisati već ga treba izmijeniti tako da glasi:

„Na području Općine Draž nema područja zaštićenih temeljem Zakona o zaštiti prirode.

Općina Draž područje je obitavanja niza ugroženih i strogo zaštićenih vrsta flore, sisavaca, ptica, vodozemaca, gmazova, riba, leptira i vretenaca. Od ugroženih i rijetkih tipova staništa prisutnih na ovom području ističu se nizinska i vlažna (uz vodu vezana) šumska i travnjačka staništa koja uz vodena staništa predstavljaju iskonske krajobrazne vrijednosti područja.

Mjere zaštite ugroženih i strogo zaštićenih vrsta, stanišnih tipova i krajobraznih vrijednosti područja Općine Draž definirane su u Obrazloženju Plana.

Na području Općine Draž nalaze se sljedeća područja Ekološke mreže Republike Hrvatske koja je proglašena Uredbom o ekološkoj mreži („Narodne novine“, broj 124/2013 i 105/2015) te predstavlja područja ekološke mreže Europske unije Natura 2000:

- Područje očuvanja značajno za ptice (POP) HR1000016 Podunavlje i donje Podravlje
- Područje očuvanja značajno za vrste i stanišne tipove (POVS) HR2001309 Dunav S od Kopačkog rita.

Osnovne mjere za očuvanje ciljnih vrsta ptica (i način provedbe mjera) u Područjima očuvanja značajnim za ptice (POP) propisane su Pravilnikom o ciljevima očuvanja i osnovnim mjerama za očuvanje ptica u području ekološke mreže („Narodne novine“, broj 15/2014).

Svi planovi, programi i zahvati koji mogu imati značajan negativan utjecaj na ciljne vrste, ciljna staništa i cjelovitost područja ekološke mreže podliježu ocjeni prihvatljivosti za ekološku mrežu, sukladno članku 24. stavku 2. Zakona o zaštiti prirode („Narodne novine“, broj 80/2013).“

S poštovanjem,

RAVNATELJICA
dr. sc. Ivana Gudelj



DOSTAVITI:

1. Naslovu
2. Evidencija - ovdje
3. Pismohrana - ovdje



HRVATSKE VODE

VODNOGOSPODARSKI ODJEL
ZA DUNAV I DONJU DRAVU
31000 Osijek, Splavarska 2a

Telefon: 031 / 252 800

Telefax: 031 / 252 899

KLASA: 350-02/17-01/0000319
URBROJ: 374-22-4-17-2
Osijek, 18.07.2017.

REPUBLIKA HRVATSKA
OSJEČKO-BARANJSKA ŽUPANIJA
OPĆINA DRAŽ
Braće Radića 58
31305 DRAŽ

PREDMET: Prijedlog III. Izmjena i dopuna Prostornog plana uređenja Općine Draž
- mišljenje, dostavlja se

Veza: KLASA: 350-02/17-01/01, URBROJ: 2100/04-02/17-23

Temeljem članka 101. Zakona o prostornom uređenju (NN 153/13) dajemo mišljenje na prijedlog III. Izmjena i dopuna Prostornog plana uređenja Općine Draž kako slijedi:

Nakon uvida u tekstualni i grafički dio izmjena i dopuna plana, utvrdili smo da su prihvaćeni zahtjevi Hrvatskih voda (KLASA: 350-02/14-01/453, URBROJ: 374-22-4-16-4 od 02. studenoga 2016.).

Slijedom navedenog, mišljenja smo da je prijedlog III. Izmjena i dopuna Prostornog plana uređenja Općine Draž usklađen s planskim dokumentima upravljanja vodama te Zakonom o vodama (NN 153/09, 63/11, 130/11, 56/13 i 14/14) i pripadajućim podzakonskim propisima.

S poštovanjem,



v.d. direktora
Mario Spajić, dipl.ing.građ.

O tome obavijest:

1. Služba za javno vodno dobro
2. Pismohrana

REPUBLIKA HRVATSKA OSJEČKO-BARANJSKA ŽUPANIJA		
OPĆINA DRAŽ		
Primljeno:	20. 07. 2017	
Klasifikacijska oznaka:	Ustrojstvena jedinica:	
Urudžbeni broj:	Prilozi:	Vrijednost:



070054459



REPUBLIKA HRVATSKA
MINISTARSTVO KULTURE
UPRAVA ZA ZAŠTITU KULTURNE BAŠTINE
KONZERVATORSKI ODJEL U OSIJEKU
OSIJEK, KUHAČEVA 27;
Tel: 031/ 207 – 400; fax: 031/ 207 – 404

Klasa: 612-08/10-10/0057
Ur. broj: 532-04-02-05/07-17-11

Osijek, 17. 07. 2017.

REPUBLIKA HRVATSKA OSJEČKO-BARANJSKA ŽUPANIJA OPĆINA DRAŽ		
Primjeno:	20. 07. 2017	
Klasifikacijska oznaka:	Ustrojstvena jedinica:	
Urudžbeni broj:	Priiozi:	Vrijednost:

OPĆINA DRAŽ
Braće Radić 58
31305 Draž

**Predmet: Prijedlog izmjena i dopuna PPUO Draž, Javna rasprava,
Očitovanje, dostavlja se**

Ministarstvo kulture, Uprava za zaštitu kulturne baštine, Konzervatorski odjel u Osijeku, zaprimio je vaš dopis (Klasa 350-02/17-01/01, urbroj 2100/04-02/17-23) kojim nas obavještavate o Objavi Javne rasprave o prijedlogu izmjena i dopuna Prostornog plana uređenja Općine Draž.

Nakon uvida u navedene izmjene i dopune Prostornog plana uređenja Općine Draž utvrđeno je da Konzervatorski odjel u Osijeku nema drugih posebnih uvjeta zaštite kulturnih dobara osim važećih i već ugrađenih u PPUO Draž.

Viša stručna savjetnica:
Mirela Ravas, dipl. etnolog i antropolog

Pročelnica:
Ivana Sudić, dipl. ing. arh.



Dostaviti:

- Dokumentacija – ovdje
- Pismohrana - ovdje

Sektor za razvoj i strateško planiranje
Odjel za razvoj i planiranje
Klasa: 350-02/17-01/118
Urbroj: 345-211-516-2017-3/DB
Zagreb, 19. 07. 2017. god.

Klasifikacijska oznaka: 350-02/17-01/01	Ustrojstvena jedinica:
Uredbeni broj: 1109/04-02/17-10	Priozni: Vrijednost:

REPUBLIKA HRVATSKA
OSJEČKO-BARANJSKA ŽUPANIJA
NAČELNIK
Braće Radića 20
31 305 DRAŽ

**Predmet: III. Izmjene i dopune Prostornog plana uređenja Općine Draž
- javna rasprava, mišljenje**

Vašim dopisom, klasa: 350-02/17-01/01, ur. broj: 2100/04-02/17-23 od 19. lipnja 2017. godine, pozvali ste nas na javnu raspravu o III. Izmjenama i dopunama Prostornog plana uređenja Općine Draž, te ste zatražili naše mišljenje.

Temeljem članaka 94. i 101. Zakona o prostornom uređenju („Narodne novine“ broj: 153/13) i članka 82. Zakona o cestama („Narodne novine“ broj: 84/11, 22/13, 54/13, 148/13, 92/14) Hrvatske ceste d.o.o. obvezne su izvršiti pregled izrađene prostorno-planske dokumentacije te dati očitovanje na predložena rješenja cestovne infrastrukture državnog značenja.


Pregledom Prijedloga III. Izmjena i dopuna Prostornog plana uređenja Općine Draž utvrđujemo da je Prijedlog plana u skladu s Odlukom o razvrstavanju javnih cesta („Narodne novine“ broj 96/16).

Temeljem spomenute odluke područjem Općine Draž prolaze sljedeće državne ceste:

- D7** G.P. Duboševica (gr. R. Mađarske) – Beli Manastir – Osijek – Đakovo – G.P. Sl. Šamac (gr. BiH),
- D212** D7 – Kneževi Vinogradi – G.P. Batina (gr. R. Srbije).

Za planirane priključke na državne ceste ili rekonstrukciju postojećih potrebno je izraditi projektnu dokumentaciju u skladu s Pravilnikom o uvjetima za projektiranje i izgradnju priključaka i prilaza na javnu cestu („Narodne novine“ broj 95/14) te ishoditi suglasnost Hrvatskih cesta d.o.o. u skladu s člankom 51. Zakona o cestama („Narodne novine“ broj 84/11, 22/13, 54/13, 148/13, 92/14). U cilju zaštite državne ceste potrebno je poštivati zaštitni pojas uz cestu u skladu s člankom 55. Zakona o cestama („Narodne novine“ broj 84/11, 22/13, 54/13, 148/13, 92/14). Navedeno je potrebno upisati u Odredbe za provođenje PPU-a.

S poštovanjem

Direktor Sektora:

Tomislav Cvetko, dipl. ing. grad.

Na znanje:
- Pismohrana, ovdje

ZAPISNIK S JAVNOG IZLAGANJA



REPUBLIKA HRVATSKA
ŽUPANIJA OSJEČKO-BARANJSKA
OPĆINA DRAŽ

KLASA:350-02/17-01/01
URBROJ: 2100/04-02/17-36
Draž, 14. srpnja 2017. godine

ZAPISNIK S JAVNOG IZLAGANJA O PRIJEDLOGU IZMJENA I DOPUNA PROSTORNOG PLANA UREĐENJA OPĆINE DRAŽ

Javno izlaganje započelo je u 10:00 sati u službenim prostorijama Općine Draž, Braće Radić 58, 31305 Draž.

NAZOČNI:

1. Darija Šarić, odgovorna voditeljica ispred stručnog izrađivača Zavod za urbanizam i izgradnju d.d. Osijek
2. Valentina Avdičević, predstavnik Općine Draž

Gospođa Darija Šarić započela je javno izlaganje navodeći razloge zbog kojih se izrađuju Izmjene i dopune Prostornog plana uređenja Općine Draž.

Navela je da je označena lokacija komunalnog pristaništa u naselju Batina te označena lokacija privežišta za čamce na Topoljskom Dunavcu. Također, označena je lokacija reciklažnog dvorišta te je prošireno građevinsko područje naselja Batina na dijelu Planine Istok. Korigirane su površine šumskog i poljoprivrednog zemljišta u odnosu na stvarno stanje u korištenju prostora.

Označen je postojeći nasip uz potok Karašica, označena je postojeća vodosprema uz crpilište Topolje te je označena planirana crpna stanica Šarkanj.

Također, korigirane su i površine izgrađenih odnosno neizgrađenih dijelova građevinskog područja naselja.

Nakon izlaganja i pojašnjenja postupka izrade Izmjena i dopuna predmetnog Plana, nije bilo primjedbe na isti.

Javno izlaganje završeno je zaključno u 10:30 sati.

Zapisnik sačinila:

Valentina Avdičević, predstavnik Općine Draž

ODGOVORI NA PRIMJEDBE, PRIJEDLOGE I MIŠLJENJA O IZMJENA I DOPUNA PROSTORNOG PLANA UREĐENJA OPĆINE DRAŽ PRISTIGLIH U TIJEKU JAVNE RASPRAVE

IZMJENE I DOPUNE PROSTORNOG PLANA UREĐENJA OPĆINE DRAŽ

ODGOVORI NA PRIJEDLOGE I PRIMJEDBE PRISTIGLE ZA VRIJEME TRAJANJA JAVNE RASPRAVE (10.7.2017. do 19.7.2017.)

1. ZAVOD ZA PROSTORNO UREĐENJE OSJEČKO-BARANJSKE ŽUPANIJE

1. Na kartografskom prikazu broj 1. "Korištenje i namjena površina" označiti površine (točke) posebne namjene.
 - Primjedba se prihvaća.
2. Na istom kartografskom prikazu cestu od Ž4019 do Ž4018 označiti kao planiranu županijsku cestu.
 - Primjedba se prihvaća.
3. Na istom kartografskom prikazu provjeriti položaj planiranog privezišta za čamce.
 - Primjedba se prihvaća.
4. Reciklažna dvorišta planirati u građevinskom području.
 - Primjedba se prihvaća.
5. Nedostaje područje za smještaj antenskog stupa u sustavu elektroničkih komunikacija sa središtem sjeverno od naselja Zmajevac.
 - Primjedba se prihvaća.
6. Odvodnju otpadnih voda prioritetno preuzeti iz PPOBŽ.
 - Primjedba se prihvaća.
7. U tablici kojom se prikazuje usklađenost površina građevinskog područja naselja s propisanim PPOBŽ-om uvrstiti podatke iz posljednjeg službenog popisa stanovništva.
 - Primjedba se prihvaća.

2. HRVATSKA AGENCIJA ZA OKOLIŠ I PRIRODU

8. Izmjeniti dio odredbi za provedbu koji se odnosi na mjere zaštite prirodnih vrijednosti.
 - Primjedba se prihvaća.

3. HRVATSKE CESTE

9. Upisati u odredbe za provedbu da je za planirane priključke na državne ceste ili rekonstrukciju postojećih potrebno izraditi projektnu dokumentaciju u skladu s posebnim propisima te da je potrebno poštivati zaštitni pojas uz cestu.
 - Primjedba se prihvaća.

 **DARIJA ŠARIĆ**
dipl.ing. arh.
OVLAŠTENA ARHITEKTICA
URBANISTICA
A-U.80